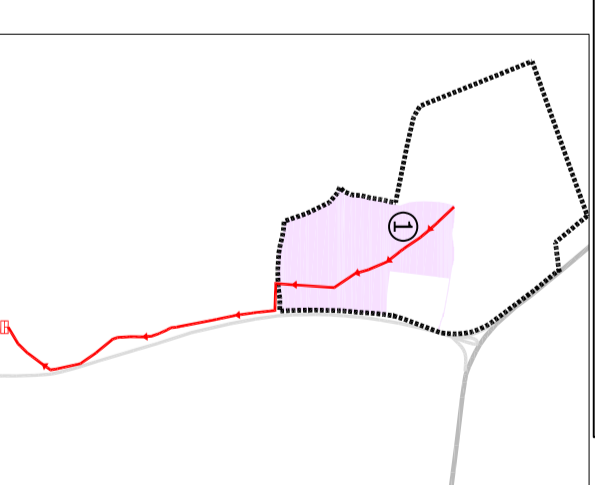




- RED AUTONÓMICA DE CARRETERAS.
- RED PROVINCIAL DE CARRETERAS.
- MONTE PÚBLICO " GAMONOSA, CASTAÑO Y RIBERA " Y JIC
- CAUCE EXISTENTE.
- EDIFICACIÓN EXISTENTE
- ÁMBITO DE SUELO URBANO NO CONSOLIDADO PROPUESTO
- UNIDADES DE EJECUCIÓN PROPUESTAS CON APROVECHAMIENTO MANTENIDO RESPECTO PLANEAMIENTO VIGENTE
- UNIDADES DE EJECUCIÓN PROPUESTAS CON APROVECHAMIENTO AMPLIADO RESPECTO PLANEAMIENTO VIGENTE
- RED GENERAL DE SANEAMIENTO POR GRAVEDAD
- RED LOCAL DE SANEAMIENTO POR GRAVEDAD
- RED DE SANEAMIENTO FORZADA
- ESTACIÓN DE BOMBEO
- ESTACIÓN DEPURADORA



ADSCRIPCIÓN DE SISTEMA DE SANEAMIENTO ESTRUCTURANTE A UNIDADES DE EJECUCIÓN

Este documento ha sido APROBADO por el Ayuntamiento en Pleno de fecha _____ LA SECRETARÍA

 		PLAN GENERAL DE ORDENACIÓN URBANÍSTICA VAIVERDE DEL CAMINO	
DOCUMENTO DE AVANCE		15.4.2	
ORDENACIÓN	URBANO	LA FLORIDA. INFORMACIÓN INFRAESTRUCTURAS. SANEAMIENTO	
PLANO DE ORDENACIÓN	ÁMBITO URBANO	ESCALA 1/5.000	
SEPTIEMBRE 2008	O.T.M. URBANISMO	Claudio Rodríguez Centeno, Arqto.	